



**КОМИТЕТ ИМУЩЕСТВЕННЫХ ОТНОШЕНИЙ
АДМИНИСТРАЦИИ ПЕРМСКОГО МУНИЦИПАЛЬНОГО ОКРУГА**

РЕШЕНИЕ

о размещении объектов № 1498

Пермский край
Пермский округ

29.06.2023

Комитет имущественных отношений администрации Пермского муниципального округа разрешает Акционерному обществу «Газпром газораспределение Пермь» (ИНН 5902183841, ОГРН 2125902017723, почтовый адрес: 614000, г. Пермь, ул. Петропавловская, 43)

размещение объекта «газопровод давлением до 1,2 Мпа, для размещения которого не требуется разрешения на строительство»

на землях государственная собственность на которые не разграничена

на срок 1 год с 29.06.2023 г. по 28.06.2024 г.

Местоположение: Пермский край, Пермский муниципальный округ, п. Кукуштан, ул. Пушкина, к дому 9.

Приложение: схема предполагаемых к использованию земель или части земельного участка.

Особые условия использования:

1. При размещении объекта учесть параметры ширины проезда улично-дорожной сети, во избежание сужения полосы отвода дороги.
2. Получение разрешения на производство земляных работ.

Заместитель председателя комитета
имущественных отношений администрации
Пермского муниципального округа



М.В. Королева

(подпись, печать)

Схема предполагаемых к использованию земель или части земельного участка

Объект: Газопровод давлением до 1,2 Мпа, для размещения которого не требуется разрешения на строительство

Местоположение: расположенных по адресу: Пермский край, м.о. Пермский, п. Кукуштан, ул. Пушкина, к дому 9

Каталог координат, м

Площадь земель или части земельного участка, кв.м.: 63

Категория земель: земли населенных пунктов

Вид разрешенного использования: -

Описание границ смежных землепользователей:

От точки н1 до точки н4 - земельный участок с кадастровым номером 59:32:0010003:60


От точки н4 до точки н1 - земли обого пользования

№ точки границы	X	Y
н1	477187.02	2247647.52
н2	477189.40	2247648.78
н3	477190.14	2247647.81
н4	477192.01	2247648.78
н5	477191.02	2247650.64
н6	477185.47	2247660.36
н7	477181.02	2247658.08
н8	477186.63	2247648.25
н1	477187.02	2247647.52

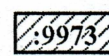
Условные обозначения:



- предполагаемый участок земель, на которых планируется размещение объекта




- границы и номер земельного участка, сведения о которых внесены в ЕГРН



- границы и номер объекта капитального строительства, сведения о которых внесены в ЕГРН

- граница кадастрового квартала



- зоны с особыми условиями использования территории, сведения о которых внесены в ЕГРН

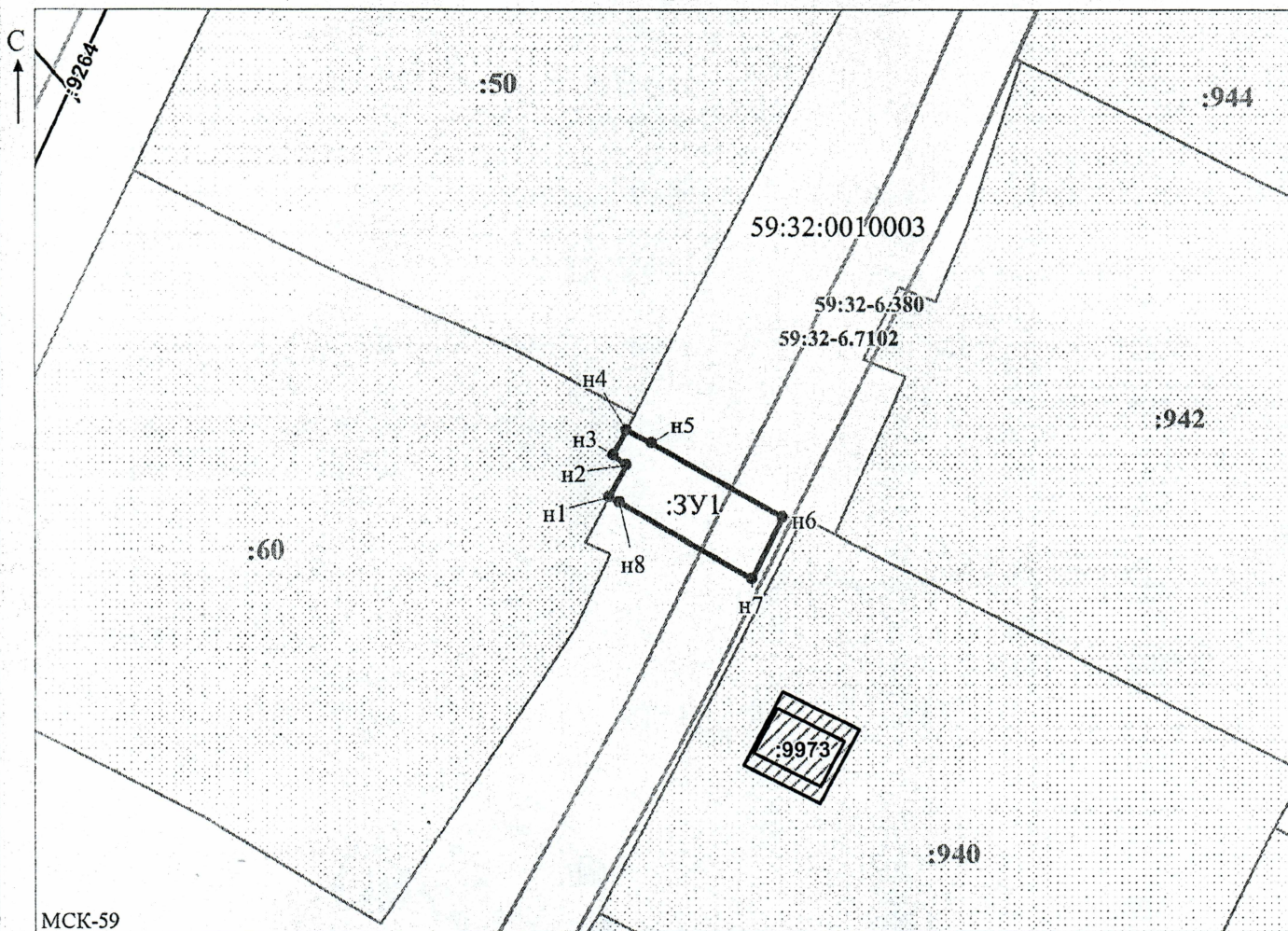
:3У1

- обозначение запрашиваемого земельного участка

● н1

- характерная точка границ земель или части земельного участка

59:32:0010003 - номер кадастрового квартала



МСК-59

Масштаб 1:500
/ Осипова А.Д.

Заявитель: _____

МП

(подпись, расшифровка подписи)

(для юридических лиц

и индивидуальных предпринимателей)